



immeuble



vallée



usine



épicerie



forêt



cascade



voie ferrée



verger



étang



nuage



colline



igloo



mairie



jardin public



chemin



autoroute



sentier



jungle



montagne

Classe ces étiquettes dans le tableau :

<b>constructions</b>	<b>végétation</b>	<b>relief</b>	<b>communication</b>	<b>eau</b>

## Les constructions

Ce sont toutes les choses que tu trouves dans le paysage et qui ont été **construites par l'homme**, comme



les maisons



les églises



les ponts

## La végétation

ça regroupe **toutes les plantes**, comme



les prairies



les fleurs




les arbres

## Le relief

C'est l'ensemble des **formes que peut prendre la terre**, comme



les plaines



les collines



les vallées

## L'eau

On regroupe ici tout ce qui, dans le paysage **contient de l'eau**, comme



la mer



les étangs

## Les voies de communication

C'est l'ensemble des **structures qui permettent aux hommes de se déplacer facilement**, comme







Les chemins



les autoroutes

Regarde les images et colle la bonne étiquette :



<b>Paysage rural</b>	<b>Paysage urbain</b>	<b>Paysage montagnard</b>	<b>Paysage maritime</b>
----------------------	-----------------------	---------------------------	-------------------------